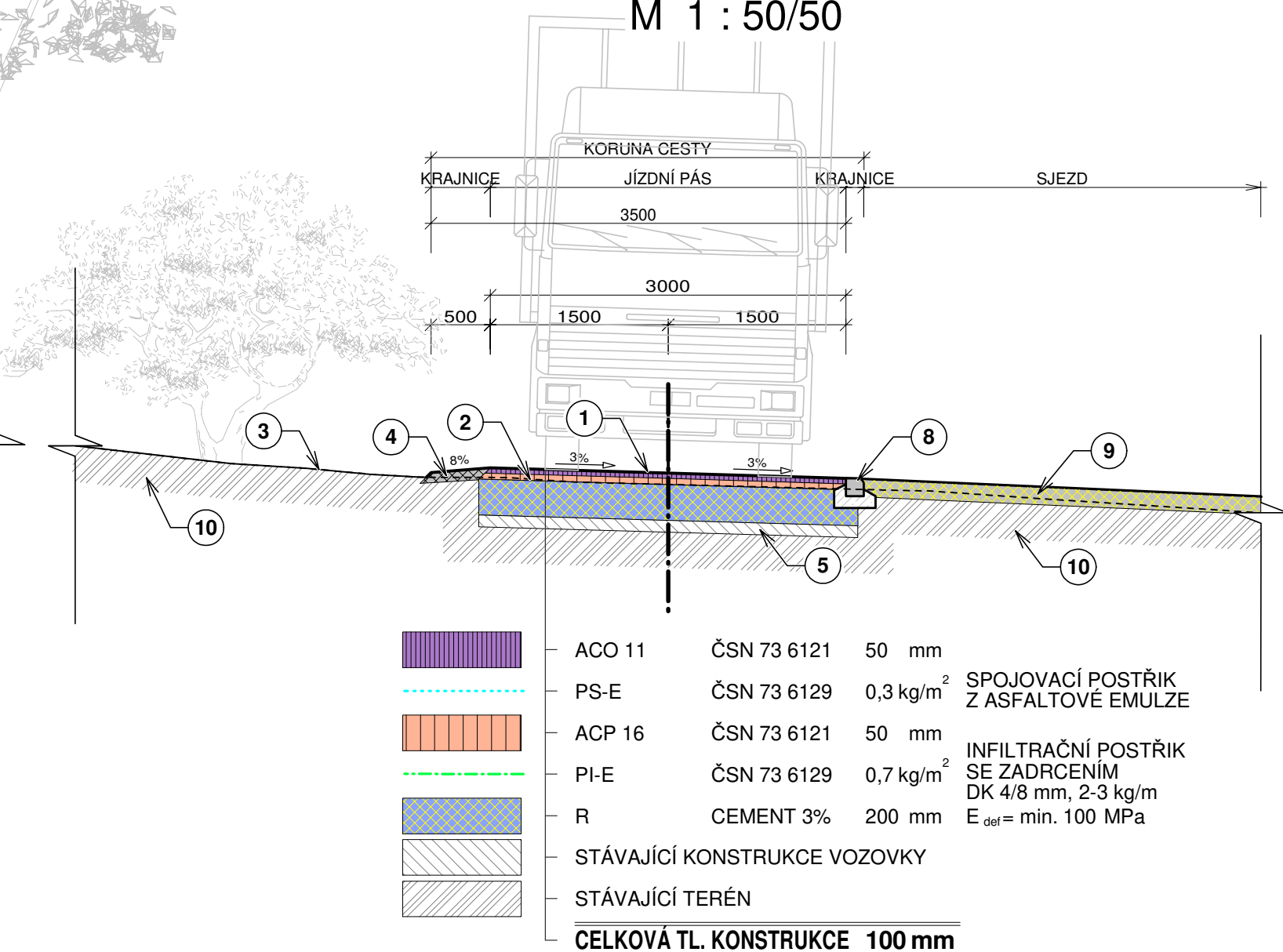
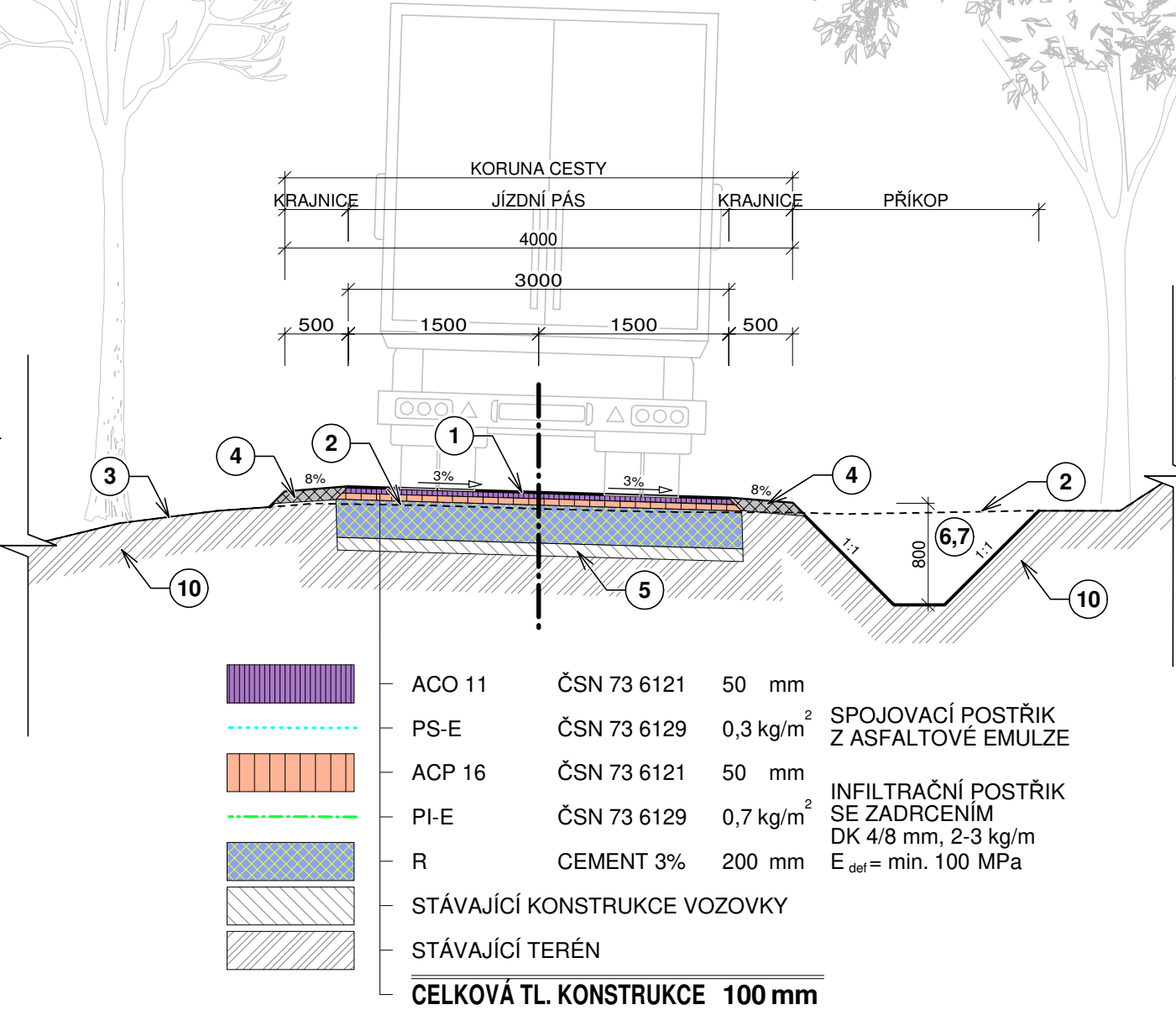
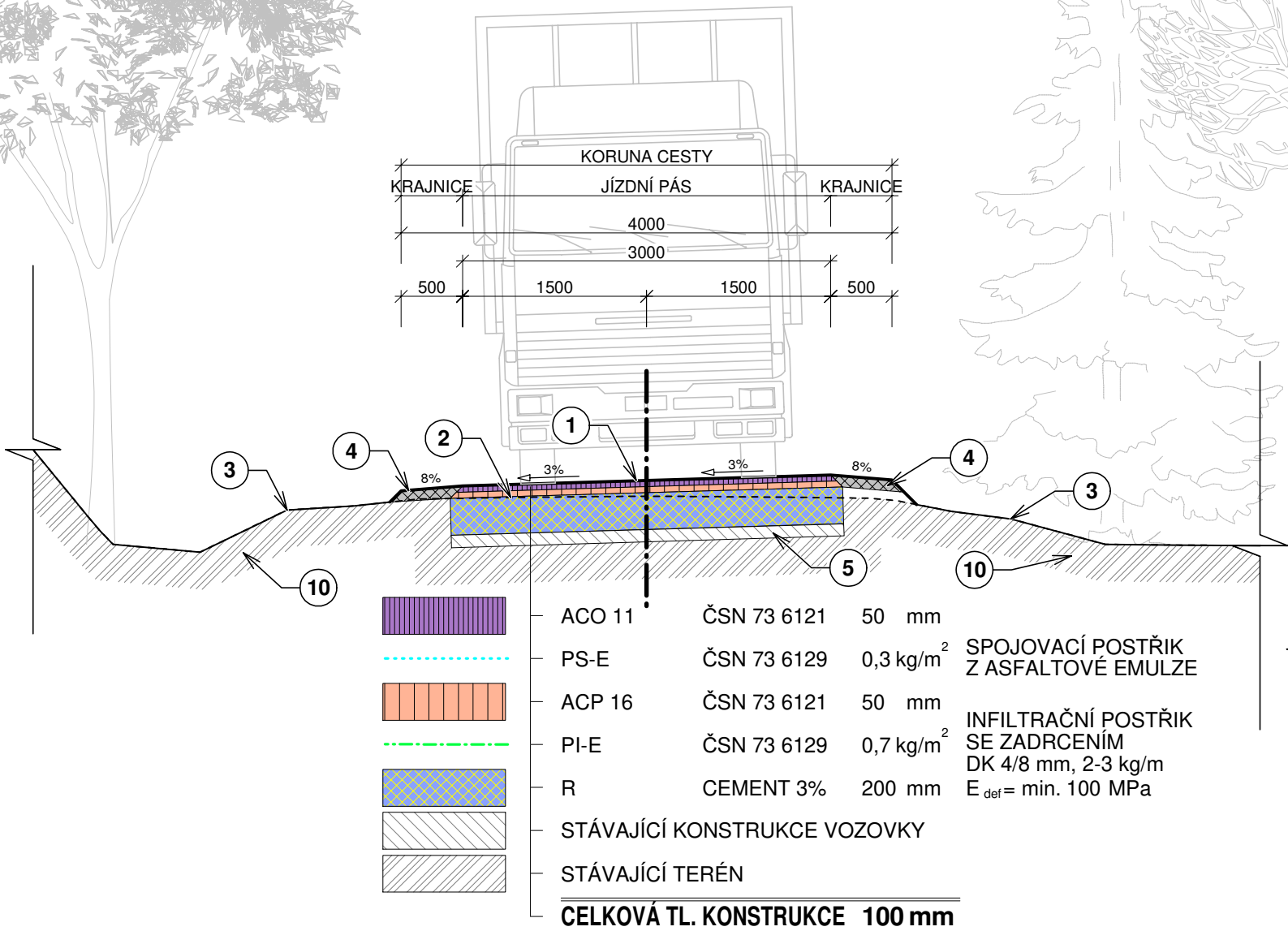



POLNÍ CESTY MK2A A MK2B V K.Ú. BAHNA A RUMBERK 2  
SO 01 - MK2a polní cesta km 0,000 - 1,219

Vzorový příčný řez k.ú. Rumberk  
M 1 : 50/50



LEGENDA MATERIÁLŮ		
Č.	MATERIÁL	
1	NOVÁ NIVELETA VOZOVKY	
2	STAVAJÍCÍ NIVELETA VOZOVKY	
3	STAVAJÍCÍ NIVELETA TERÉNU	
4	KRAJNICE Z ASF. RECYKLÁTU 0/63, TL. 100 mm	
5	STÁVAJÍCÍ KONSTRUKCE VOZOVKY	
6	PŘÍKOP	
7	VÝKOP	
8	NÁJEZDOVÝ OBRUBNÍK ABO 15/15/100	
9	SJEZD ŠD 0/63, TL. 150 mm	
10	STÁVAJÍCÍ TERÉN	

LEGENDA MATERIÁLŮ	
ACO	ASFALTOBETON OBRUSNÝ
ACP	ASFALTOBETON PODKLADNÍ
PS-E	POSTŘÍK SPOJOVACÍ - EMULZE
PI-A	POSTŘÍK INFILTRAČNÍ - ASFALTOVÝ
ŠD	ŠTĚRKODRŤ
R	RECYKLOVANÁ VRSTVA

Polohopisný systém:		Výškopisný systém:	
Vedoucí projektant:	Kreslil:	Zodpovědný projektant:	<div><b>REGIOPROJEKT BRNO</b></div> <div>Projektová a inženýrská činnost v oboru stavby vodního, lesního hospodářství a krajinného inženýrství</div> <div>U Svitavy 2, 618 00 Brno IČ: 00220078 tel.: 606 033 120</div>
Ing. Petr Marčák	Ing. Ondřej Ševčík	Ing. Petr Marčák	
	<i>Ševčík</i>		
Stavebník: Krajský pozemkový úřad pro JmK Pobočka Blansko			
K.ú.: Bahna, Rumberk		Kraj: Jihomoravský	Formát: 3xA4
Název akce / stavebního objektu:  POLNÍ CESTY MK2A A MK2B V K.Ú. BAHNA A RUMBERK 2 SO 01 - MK2a polní cesta km 0,000 - 1,219			Datum: 10/2021
			Stupeň PD: DSP+DPS
			Archivační č.: 21043-14XC-ŠO
Obsah:  Vzorový příčný řez k.ú. Rumberk			Měřítko: 1 : 50/50
			Výkres číslo: D.2.a.